



	68. Österreich Rundfahrt					
km			Ges.HM	6. Etappe Graz-Stegersbach			km/h		
	204,3		1.933	08. 07.2016			38	42	46
Ges.KM	KM zum Ziel	Einzel-KM	See-höhe	Rennstrecke	Verlauf	Zeit	Zeit	Zeit	
0,0	1,9	0,0	365	Graz vor OPER - Franz Graf Allee	N-START	11:00	11:00	11:00	
0,1	1,8	0,1	355	links in die Glacisstraße	←←	11:01	11:01	11:01	
1,0	0,9	0,9	365	rechts in die Heinrichstraße	→→	11:01	11:01	11:01	
1,9	0,0	0,9	375	Ende Neutralisation		11:02	11:02	11:02	
0,0	204,3	0,0	375	OFFIZIELLER START - Höhe Herdergasse	START	11:02	11:02	11:02	
1,2	203,1	1,2	380	Kreuzung Maria Troststr.-Hilmteichstr.		11:03	11:03	11:03	
5,6	198,7	4,4	441	KV 2. Ausfahrt rechts	↔	11:10	11:10	11:09	
6,8	197,5	1,2	478	OE Graz		11:12	11:11	11:10	
8,2	196,1	1,4	503	Nadischhöhe		11:14	11:13	11:12	
9,3	195,0	1,1	530	Faßberg		11:16	11:15	11:14	
10,1	194,2	0,8	543	Altes Faß		11:17	11:16	11:15	
12,7	191,6	2,6	554	rechts Ri. Gleisdorf	→	11:22	11:20	11:18	
14,8	189,5	2,1	437	Volkersdorf		11:25	11:23	11:21	
16,1	188,2	1,3	427	Hart-Purgstall		11:27	11:25	11:23	
16,7	187,6	0,6	432	Eggersdorf		11:28	11:25	11:23	
19,7	184,6	3,0	394	Brodersdorf-Kühlhauser		11:33	11:30	11:27	
20,1	184,2	0,4	394	links Ri. Gleisdorf B65	←	11:33	11:30	11:28	
21,4	182,9	1,3	394	Brodersdorf-Brodingberg		11:35	11:32	11:29	
22,8	181,5	1,4	383	Wilfersdorf		11:38	11:34	11:31	
24,5	179,8	1,7	365	Ludersdorf		11:40	11:37	11:33	
24,7	179,6	0,2	356	KV 2.Ausfahrt rechts Ri. Gleisdorf	↔	11:41	11:37	11:34	
25,5	178,8	0,8	355	rechts Ri. Gleisdorf	→	11:42	11:38	11:35	
25,7	178,6	0,2	356	Gleisdorf		11:42	11:38	11:35	
26,2	178,1	0,5	356	Bahnübergang unbeschränkt		11:43	11:39	11:36	
26,6	177,7	0,4	359	links - Schillerstraße	←←	11:44	11:40	11:36	
27,1	177,2	0,5	355	rechts in Franz Josef Straße	→→	11:44	11:40	11:37	
27,5	176,8	0,4	355	links in Fürstenfelderstraße - B65	←←	11:45	11:41	11:37	
28,2	176,1	0,7	357	Wünschendorf		11:46	11:42	11:38	
35,5	168,8	7,3	323	Untergroßau		11:58	11:52	11:48	
36,5	167,8	1,0	317	KV 2. Ausfahrt rechts weiter auf B65	↔	11:59	11:54	11:49	
38,2	166,1	1,7	321	Gnies		12:02	11:56	11:51	
41,2	163,1	3,0	305	Nestelbach im Ilztal		12:07	12:00	11:55	
43,5	160,8	2,3	305	Dörfli		12:10	12:04	11:58	
43,8	160,5	0,3	307	Ilz		12:11	12:04	11:59	
47,8	156,5	4,0	295	Autobahnüberführung gerade		12:17	12:10	12:04	
50,0	154,3	2,2	292	<u>50 KM</u>	St.KM 48,8	12:20	12:13	12:07	
50,2	154,1	0,2	292	Großwilfersdorf		12:21	12:13	12:07	
56,7	147,6	6,5	266	Fürstenfeld		12:31	12:23	12:15	
57,4	146,9	0,7	264	KV 2. Ausfahrt Ri. Heiligenkreuz - B65	↔	12:32	12:24	12:16	
58,2	146,1	0,8	264	KV 2. Ausfahrt Ri. Heiligenkreuz	↔	12:33	12:25	12:17	
58,8	145,5	0,6	262	Fürstenfeld		12:34	12:26	12:18	
59,1	145,2	0,3	261	KV 2. Ausfahrt Ri. Heiligenkreuz	↔	12:35	12:26	12:19	
59,4	144,9	0,3	259	Bahnübergang mit Schranken		12:35	12:26	12:19	
59,6	144,7	0,2	258	Rudersdorf		12:36	12:27	12:19	
60,4	143,9	0,8	346	1. Sprintwertung - Rudersdorf		12:37	12:28	12:20	
60,6	143,7	0,2	258	KV 2. Ausfahrt Ri. Heiligenkreuz - B65	↔	12:37	12:28	12:21	
61,5	142,8	0,9	259	KV 1. Ausfahrt Ri. Heiligenkreuz - B65	↔	12:39	12:29	12:22	
65,1	139,2	3,6	248	Dobersdorf		12:44	12:35	12:26	
67,8	136,5	2,7	259	Königsdorf		12:49	12:38	12:30	
69,5	134,8	1,7	250	Eltendorf		12:51	12:41	12:32	
71,3	133,0	1,8	249	Poppendorf		12:54	12:43	12:35	
74,3	130,0	3,0	238	Heiligenkreuz		12:59	12:48	12:38	
75,0	129,3	0,7	240	Abzweigung links - Fahrbahnteiler		13:00	12:49	12:39	
75,1	129,2	0,1	240	vor Fahrbahnteiler rechts- Anstieg	→	13:00	12:49	12:39	
79,8	124,5	4,7	360	vor Marterl rechts-links - Fuchsgraben	↔	13:08	12:56	12:46	
80,3	124,0	0,5	342	links danach rechts	↔	13:08	12:56	12:46	
81,8	122,5	1,5	345	Kleinmürbisch		13:11	12:58	12:48	
83,1	121,2	1,3	326	bei Kirche links	←	13:13	13:00	12:50	
83,5	120,8	0,4	322	links bei Friedhof	←	13:13	13:01	12:50	
85,9	118,4	2,4	262	Güssing - St.Nikolaus		13:17	13:04	12:54	
86,2	118,1	0,3	245	rechts Ri. Güssing	→	13:18	13:05	12:54	
87,5	116,8	1,3	245	links - Paradiesroute Südburgenland	←	13:20	13:07	12:56	
89,1	115,2	1,6	218	Glasing		13:22	13:09	12:58	
92,1	112,2	3,0	224	Sumetendorf		13:27	13:13	13:02	
93,2	111,1	1,1	216	Strem		13:29	13:15	13:03	

Ges.KM	KM zum Ziel	Einzel-KM	See-höhe	Rennstrecke	Verlauf	Zeit	Zeit	Zeit
94,0	110,3	0,8	208	OE Strem - rechts auf B56		13:30	13:16	13:04
95,3	109,0	1,3	213	KV 2. Ausfahrt Ri. Eisenberg / Pinka		13:32	13:18	13:06
96,7	107,6	1,4	214	Buffet Anfang		13:34	13:20	13:08
97,7	106,6	1,0	224	Buffet Ende		13:36	13:21	13:09
98,3	106,0	0,6	209	links-Pinkertaler Weinstraße	B56 verlassen	13:37	13:22	13:10
99,0	105,3	0,7	208	links weiterfahren		13:38	13:23	13:11
99,5	104,8	0,5	213	Achtung scharfe Rechtskurve		13:39	13:24	13:11
101,3	103,0	1,8	217	rechts Ri. Gaas		13:41	13:26	13:14
102,0	102,3	0,7	209	Gaas		13:43	13:27	13:15
102,1	102,2	0,1	209	rechts Ri. B56		13:43	13:27	13:15
102,3	102,0	0,2	210	links auf B56		13:43	13:28	13:15
104,9	99,4	2,6	219	Kulm im Burgenland		13:47	13:31	13:18
106,9	97,4	2,0	226	Winten		13:50	13:34	13:21
109,1	95,2	2,2	229	links Ri. Kohfidisch auf L246		13:54	13:37	13:24
109,8	94,5	0,7	229	St.Kathrein		13:55	13:38	13:25
115,8	88,5	6,0	282	rechts auf L106 - Ri. Oberwart		14:04	13:47	13:33
116,2	88,1	0,4	279	Kohfidisch		14:05	13:48	13:33
117,2	87,1	1,0	346	2. Sprintwertung - Kohfidisch		14:07	13:49	13:34
119,3	85,0	2,1	259	Kotezicken		14:10	13:52	13:37
119,9	84,4	0,6	259	rechts Ri. Badersdorf		14:11	13:53	13:38
123,7	80,6	3,8	251	Woppendorf		14:17	13:58	13:43
126,0	78,3	2,3	250	links Ri. Rechnitz auf B56		14:20	14:02	13:46
128,8	75,5	2,8	260	Schandorf		14:25	14:06	13:50
132,8	71,5	4,0	291	links B56 Ri. Rechnitz		14:31	14:11	13:55
136,2	68,1	3,4	323	Rechnitz		14:37	14:16	13:59
137,5	66,8	1,3	346	3. Sprintwertung - Rechnitz		14:39	14:18	14:01
145,1	59,2	7,6	778	1. Bergwertung Geschriebenstein - Cat. 2		14:51	14:29	14:11
145,2	59,1	0,1	778	Anfang Abfahrt 8,5 KM		14:51	14:29	14:11
154,1	50,2	8,9	400	Lockenhaus		15:05	14:42	14:23
155,1	49,2	1,0	336	OE Lockenhaus - links auf B55		15:06	14:43	14:24
158,0	46,3	2,9	340	links Ri. Oberwart		15:11	14:47	14:28
159,2	45,1	1,2	343	Langeck		15:13	14:49	14:29
163,7	40,6	4,5	435	Günseck		15:20	14:55	14:35
169,6	34,7	5,9	641	2. Bergwertung "Bernsteiner Höhe" - Cat. 3		15:29	15:04	14:43
170,4	33,9	0,8	622	Bernstein		15:31	15:05	14:44
178,5	25,8	8,1	360	Jormannsdorf		15:43	15:17	14:54
184,1	20,2	5,6	322	KV 3. Ausfahrt Ri. Oberwart		15:52	15:25	15:02
184,5	19,8	0,4	323	Oberwart		15:53	15:25	15:02
186,7	17,6	2,2	323	Achtung Baustelle - Umfahrung rechts		15:56	15:28	15:05
187,2	17,1	0,5	320	KV 2. Ausfahrt		15:57	15:29	15:06
187,5	16,8	0,3	320	rechts - Umfahrung Ende		15:58	15:29	15:06
190,1	14,2	2,6	354	KV zweite Ausfahrt rechts		16:02	15:33	15:09
190,6	13,7	0,5	350	KV 2. Ausfahrt-Ri. Stegersbach - B57		16:02	15:34	15:10
192,2	12,1	1,6	350	Kemetten		16:05	15:36	15:12
197,6	6,7	5,4	275	Litzelsdorf		16:14	15:44	15:19
200,1	4,2	2,5	266	Ollersdorf		16:17	15:47	15:23
202,7	1,6	2,6	263	Stegersbach		16:22	15:51	15:26
203,6	0,7	0,9	255	Kreuzung Rechts in die Grazerstr.		16:23	15:52	15:27
203,8	0,5	0,2	254	Rechts in die Grazerstr.		16:23	15:53	15:27
203,9	0,4	0,1	254	Rechts in die Kircheng.		16:23	15:53	15:27
204,3	0,0	0,4	271	Z I E L Stegersbach		16:24	15:53	15:28