






























 km		 Ges.HM		68. Österreich Rundfahrt 3. Etappe Ardagger-Sonntagsberg		 km/h		
181,3		3.084		05.07.2016		38	42	46
Ges.KM	KM zum Ziel	Einzel-KM	See-höhe	Rennstrecke	Verlauf	Zeit	Zeit	Zeit
0,0	0,8	0,0	252	Ardagger Markt - Marktplatz	N-START	11:00	11:00	11:00
0,7	0,1	0,7	250	links auf B119	←	11:01	11:01	11:01
0,0	181,3	0,0	238	OFFIZIELLER START bei St.KM 5,6	START	11:01	11:01	11:01
1,5	179,8	1,5	257	rechts Ri. Stift Ardagger	→	11:03	11:03	11:02
1,8	179,5	0,3	268	Stift Ardagger		11:03	11:03	11:03
2,5	178,8	0,7	284	Einmündung in B119	←	11:04	11:04	11:04
2,7	178,6	0,2	283	rechts Ri. Kollmitzberg	→	11:05	11:04	11:04
5,7	175,6	3,0	363	links Ri. Kollmitzberg	←	11:10	11:09	11:08
6,2	175,1	0,5	427	Kollmitzberg		11:10	11:09	11:09
8,0	173,3	1,8	368	rechts auf L6064 - Ri. NeustadtI	→	11:13	11:12	11:11
9,8	171,5	1,8	486	NeustadtI		11:16	11:15	11:13
10,8	170,5	1,0	504	rechts Ri. Ybbs L6030	→	11:18	11:16	11:15
13,7	167,6	2,9	365	links Ri. Ybbs an der Donau	←	11:22	11:20	11:18
18,1	163,2	4,4	318	rechts auf L91	→	11:29	11:26	11:24
19,3	162,0	1,2	242	Willersbach		11:31	11:28	11:26
25,2	156,1	5,9	232	Ybbs		11:40	11:37	11:33
26,5	154,8	1,3	241	1. Sprintwertung - Ybbs		11:42	11:38	11:35
26,6	154,7	0,1	242	links Ri. Persenbeug	←	11:43	11:39	11:35
27,2	154,1	0,6	238	rechts auf B3 Ri. Krems	→	11:43	11:39	11:36
27,5	153,8	0,3	238	Persenbeug		11:44	11:40	11:36
29,3	152,0	1,8	229	Gottsdorf		11:47	11:42	11:39
30,4	150,9	1,1	223	Metzling		11:49	11:44	11:40
33,3	148,0	2,9	223	Granz		11:53	11:48	11:44
33,7	147,6	0,4	221	Marbach an der Donau		11:54	11:49	11:44
34,7	146,6	1,0	222	links Ri. Maria Taferl	←	11:55	11:50	11:46
37,5	143,8	2,8	406	Maria Taferl		12:00	11:54	11:49
37,9	143,4	0,4	453	1. Bergwertung Maria Taferl Cat. 2		12:00	11:55	11:50
38,0	143,3	0,1	444	links Ri. Neukirchen	←	12:01	11:55	11:50
39,4	141,9	1,4	442	Reitern		12:03	11:57	11:52
41,1	140,2	1,7	536	Pargatstetten - rechts Ri. Neukirchen	→	12:05	11:59	11:54
43,0	138,3	1,9	618	Rappoltenreith - rechts auf L7255	→	12:08	12:02	11:57
43,2	138,1	0,2	627	links Ri. Pöggstall auf L7233	←	12:09	12:02	11:57
45,2	136,1	2,0	600	Bruck am Ostrong		12:12	12:05	11:59
46,8	134,5	1,6	653	Landstetten		12:14	12:07	12:02
47,5	133,8	0,7	672	rechts Ri. Prinzendorf	→	12:16	12:08	12:02
47,6	133,7	0,1	672	links Ri. Pöggstall	←	12:16	12:09	12:03
48,0	133,3	0,4	647	Prinzendorf		12:16	12:09	12:03
48,8	132,5	0,8	622	links Ri. Pöggstall	←	12:18	12:10	12:04
50,0	131,3	1,2	620	50KM	St.KM 8,2	12:19	12:12	12:06
51,5	129,8	1,5	490	Pöggstall		12:22	12:14	12:08
52,0	129,3	0,5	471	rechts auf B216	→	12:23	12:15	12:08
55,2	126,1	3,2	404	Streitwiesen		12:28	12:19	12:13
57,6	123,7	2,4	371	Am Schuß		12:31	12:23	12:16
57,7	123,6	0,1	366	links Ri. Spitz L81	←	12:32	12:23	12:16
58,8	122,5	1,1	376	rechts Ri. Maria Laach L7136	→	12:33	12:25	12:17
58,9	122,4	0,1	379	Moos		12:34	12:25	12:17
60,0	121,3	1,1	460	Zehentegg		12:35	12:26	12:19
61,8	119,5	1,8	534	Neusiedl am Feldstein		12:38	12:29	12:21
63,3	118,0	1,5	654	rechts Ri. Maria Laach	→	12:40	12:31	12:23
65,9	115,4	2,6	556	links Ri. Maria Laach	←	12:45	12:35	12:26
66,6	114,7	0,7	596	Maria Laach L7136		12:46	12:36	12:27
66,8	114,5	0,2	593	rechts Ri. Aggsbach L7140	→	12:46	12:36	12:28
67,1	114,2	0,3	589	links Ri. Aggsbach	←	12:46	12:36	12:28
67,9	113,4	0,8	597	Zeißing		12:48	12:38	12:29
68,9	112,4	1,0	620	links Romatikstraße - Skiarena	←	12:49	12:39	12:30
72,7	108,6	3,8	843	2. Bergwertung Skiarena Jauerling Cat. 2		12:55	12:44	12:35
72,9	108,4	0,2	848	Oberdorf		12:56	12:45	12:36
74,3	107,0	1,4	799	Benking		12:58	12:47	12:37
79,9	101,4	5,6	348	Gut am Steg		13:07	12:55	12:45
80,3	101,0	0,4	285	Spitz an der Donau		13:07	12:55	12:45
80,5	100,8	0,2	275	rechts auf B217	→	13:08	12:56	12:46
82,2	99,1	1,7	211	KV 1. Ausfahrt-B3 Ri. Persenbeug		13:10	12:58	12:48

Ges.KM	KM zum Ziel	Einzel-KM	See-höhe	Rennstrecke	Verlauf	Zeit	Zeit	Zeit
88,9	92,4	6,7	213	Aggsbach Markt		13:21	13:08	12:56
95,8	85,5	6,9	208	Schallemsdorf		13:32	13:17	13:05
97,2	84,1	1,4	207	KV erste Ausfahrt Ri. Melk - Donaubrücke		13:34	13:19	13:07
98,3	83,0	1,1	226	Buffet Anfang - Ende Donaubrücke		13:36	13:21	13:09
99,3	82,0	1,0	261	Buffet Ende		13:37	13:22	13:10
100,7	80,6	1,4	245	KV erste Ausfahrt Ri. Schrattenbruck L5340		13:40	13:24	13:12
101,8	79,5	1,1	253	Schrattenbruck		13:41	13:26	13:13
105,7	75,6	3,9	244	rechts Ri. Hürm - Mank L106		13:47	13:32	13:18
106,9	74,4	1,2	257	Sooß		13:49	13:33	13:20
108,5	72,8	1,6	293	Steinparz		13:52	13:36	13:22
108,8	72,5	0,3	314	links Ri. St.Leonhard am Forst L106		13:52	13:36	13:22
111,1	70,2	2,3	281	Haslach		13:56	13:39	13:25
114,0	67,3	2,9	280	St.Leonhard am Forst		14:01	13:43	13:29
114,7	66,6	0,7	239	links Ri. Oberndorf an der Melk B215		14:02	13:44	13:30
115,1	66,2	0,4	236	rechts Ri. Oberndorf an der Melk L106		14:02	13:45	13:31
121,6	59,7	6,5	265	Diesendorf		14:13	13:54	13:39
125,0	56,3	3,4	291	Oberndorf an der Melk		14:18	13:59	13:44
127,2	54,1	2,2	309	links Ri. Scheibs B29		14:21	14:02	13:46
134,1	47,2	6,9	433	Scheibs		14:32	14:12	13:55
135,2	46,1	1,1	336	2. Sprintwertung - Scheibs	St.KM 40,8	14:34	14:14	13:57
135,3	46,0	0,1	335	KV 2. Ausfahrt B29		14:34	14:14	13:57
135,6	45,7	0,3	348	rechts auf B25 - Ri. Purgstall		14:35	14:14	13:57
137,3	44,0	1,7	340	links Ri. Waidhofen an der Ybbs B22		14:37	14:17	14:00
145,2	36,1	7,9	422	KV 2. Ausfahrt - Ri. Gresten B22		14:50	14:28	14:10
148,1	33,2	2,9	423	Gresten		14:54	14:32	14:14
148,5	32,8	0,4	420	KV 2. Ausfahrt Ri. Ybbsitz		14:55	14:33	14:14
148,7	32,6	0,2	428	Bahnübergang unbeschränkt		14:55	14:33	14:14
156,3	25,0	7,6	408	MP	25KM	15:07	14:44	14:24
158,4	22,9	2,1	432	Ybbsitz		15:11	14:47	14:27
159,9	21,4	1,5	423	3. Sprintwertung - Ybbsitz		15:13	14:49	14:29
161,3	20,0	1,4	408	MP: Gerade	20KM	15:15	14:51	14:31
166,0	15,3	4,7	360	KV 2. Ausfahrt		15:23	14:58	14:37
167,6	13,7	1,6	373	Waidhofen an der Ybbs		15:25	15:00	14:39
168,2	13,1	0,6	372	KV 2. Ausfahrt durch Tunnel - beleuchtet		15:26	15:01	14:40
169,9	11,4	1,7	370	KV 3. Ausfahrt Ri. Tunnel		15:29	15:03	14:42
170,3	11,0	0,4	365	KV 3. Ausfahrt Amstetten		15:29	15:04	14:43
170,4	10,9	0,1	362	KV 1. Ausfahrt rechts		15:30	15:04	14:43
170,7	10,6	0,3	358	KV 2. Ausfahrt rechts		15:30	15:04	14:43
173,3	8,0	2,6	346	Böhlerwerk - gerade Ri. Amstetten		15:34	15:08	14:47
174,6	6,7	1,3	345	Bruckbach		15:36	15:10	14:48
175,2	6,1	0,6	341	Gerade MP: -	5KM	15:37	15:11	14:49
176,9	4,4	1,7	336	rechts - Ri. Sonntagberg		15:40	15:13	14:51
177,0	4,3	0,1	336	Rosenu - Ri. Sonntagberg		15:40	15:13	14:51
177,4	3,9	0,4	338	rechts - Ri. Sonntagberg		15:41	15:14	14:52
178,3	3,0	0,9	547	Gerade MP: -	3KM	15:42	15:15	14:53
180,3	1,0	2,0	593	Gerade MP: -	1 KM	15:45	15:18	14:56
180,8	0,5	0,5	610	Sonntagberg - gerade		15:46	15:19	14:56
181,3	0,0	0,5	673	ZIEL 3. GPM Cat. 2		15:47	15:20	14:57