








 km		 Ges.HM		68. Österreich Rundfahrt 1. Etappe Innsbruck - Salzburg		 km/h		
	186,2		1.524	03.07.2016		38	42	44
Ges.KM	KM zum Ziel	Einzel-KM	See-höhe	Rennstrecke	Verlauf	Zeit	Zeit	Zeit
0,0	3,7	0,0	573	Innsbruck - Rennweg - Landestheater	N-START	11:00	11:00	11:00
1,4	2,3	1,4	570	Mühlauer Brücke über den Inn		11:02	11:02	11:02
1,5	2,2	0,1	570	rechts Richtung Schwaz	→	11:02	11:02	11:02
3,3	0,4	1,8	565	links Richtung Rum	←	11:07	11:07	11:07
3,7	0,0	0,4	565	Ende Neutralisation		11:07	11:07	11:07
0,0	186,2	0,0	565	OFFIZIELLER START - B171	START	11:07	11:07	11:07
0,2	186,0	0,2	555	geteilte Fahrbahn - rechts fahren		11:07	11:07	11:07
3,0	183,2	2,8	539	Hall - B171		11:11	11:11	11:10
4,0	182,2	1,0	552	KV. 1. Ausfahrt weiter auf B171	↕	11:13	11:12	11:12
5,6	180,6	1,6	562	auf B171 bleiben Richtung Schwaz		11:15	11:15	11:14
9,3	176,9	3,7	571	Mils		11:21	11:20	11:19
11,7	174,5	2,4	556	Volders	MR-Sec	11:25	11:23	11:22
12,7	173,5	1,0	558	KV. gerade Richtung Schwaz i. Tirol	↕	11:27	11:25	11:23
13,6	172,6	0,9	563	Wattens		11:28	11:26	11:24
15,4	170,8	1,8	559	OE Wattens		11:31	11:29	11:27
15,6	170,6	0,2	557	KV. gerade Richtung Schwaz i. Tirol - B171	↕	11:31	11:29	11:27
18,0	168,2	2,4	552	Kolsass		11:35	11:32	11:30
18,4	167,8	0,4	557	Weer		11:36	11:33	11:31
22,0	164,2	3,6	557	Pill		11:41	11:38	11:35
24,0	162,2	2,0	541	Schwaz i. Tirol		11:44	11:41	11:38
24,6	161,6	0,6	536	KV. 2. Ausfahrt - Richtung Wörgl	↕	11:45	11:42	11:39
26,4	159,8	1,8	533	KV. gerade Richtung Wörgl	↕	11:48	11:44	11:41
26,9	159,3	0,5	533	KV. gerade Fahrbahntrennung	↕	11:49	11:45	11:42
27,2	159,0	0,3	533	KV. gerade Richtung Wörgl	↕	11:49	11:45	11:42
32,2	154,0	5,0	529	Buch i. Tirol		11:57	11:53	11:49
34,2	152,0	2,0	523	vor Unterführung links-Ri.Wiesing - B169	←	12:01	11:55	11:51
35,0	151,2	0,8	523	KV. 1. Ausfahrt - rechts - L211	↕	12:02	11:57	11:52
37,4	148,8	2,4	545	Münster		12:06	12:00	11:55
40,6	145,6	3,2	523	Münster-Habach		12:11	12:05	11:59
42,4	143,8	1,8	523	Kramsach		12:13	12:07	12:02
43,5	142,7	1,1	521	KV. 2. Ausfahrt rechts	↕	12:15	12:09	12:03
43,8	142,4	0,3	521	KV. 2. Ausfahrt rechts Ri. Zentrum	↕	12:15	12:09	12:03
44,4	141,8	0,6	528	links Ri. Brandenburg	←	12:17	12:10	12:04
44,8	141,4	0,4	521	Fahrbahnteiler, links halten		12:17	12:11	12:05
45,0	141,2	0,2	532	Kreuzung Achenrain-links Ri Reintaler Seen	←	12:18	12:11	12:05
50,0	136,2	5,0	563	50KM	St.KM 26,0	12:23	12:16	12:10
53,2	133,0	3,2	525	Breitenbach am Inn		12:31	12:23	12:16
53,7	132,5	0,5	520	KV. 2. Ausfahrt rechts - L211	↕	12:31	12:23	12:17
57,4	128,8	3,7	593	Breitenbach - Schönau		12:37	12:29	12:21
63,9	122,3	6,5	549	Mariastein		12:47	12:38	12:30
64,2	122,0	0,3	528	links Richtung Niederbreitenbach	←	12:48	12:38	12:30
66,0	120,2	1,8	522	Niederbreitenbach		12:51	12:41	12:33
67,6	118,6	1,6	484	KV. 3. Ausfahrt rechts - Ri.Kufstein - L212	↕	12:53	12:43	12:35
69,2	117,0	1,6	486	Unterlangkampfen		12:56	12:45	12:37
75,1	111,1	5,9	495	Kufstein		13:05	12:54	12:44
75,5	110,7	0,4	495	1. Sprintwertung - Kufstein		13:06	12:54	12:45
75,7	110,5	0,2	497	links auf B171	←	13:06	12:55	12:45
76,0	110,2	0,3	494	KV. 2. Ausfahrt rechts - Ri. Walchsee - B175	↕	13:07	12:55	12:46
77,0	109,2	1,0	477	KV. 1. Ausfahrt - Ri. Ebbs	↕	13:08	12:57	12:47
77,3	108,9	0,3	479	KV. 2. Ausfahrt rechts - Ri. Ebbs	↕	13:09	12:57	12:47
81,1	105,1	3,8	480	Ebbs		13:15	13:02	12:52
85,5	100,7	4,4	512	rechts Ri. Kössen	→	13:22	13:09	12:58
85,6	100,6	0,1	512	Sebi - B172		13:22	13:09	12:58
90,1	96,1	4,5	621	Walchsee - Durchholzen		13:29	13:15	13:04
90,4	95,8	0,3	689	1. Bergwertung Durchholzen Cat. 3		13:29	13:16	13:04
92,6	93,6	2,2	656	Walchsee		13:33	13:19	13:07
94,1	92,1	1,5	654	Kranzach		13:35	13:21	13:09
98,8	87,4	4,7	616	Kössen		13:43	13:28	13:15
100,4	85,8	1,6	590	KV. 2. Ausfahrt rechts - Ri. Erpfendorf - B172	↕	13:45	13:30	13:17
102,3	83,9	1,9	598	rechts Richtung Erpfendorf - B172	→	13:48	13:33	13:20
102,4	83,8	0,1	606	Buffet Anfang - Länge 1,2KM		13:48	13:33	13:20
103,6	82,6	1,2	628	Buffet Ende		13:50	13:35	13:22

Ges.KM	KM zum Ziel	Einzel-KM	See-höhe	Rennstrecke	Verlauf	Zeit	Zeit	Zeit
113,8	72,4	10,2	633	links Richtung Waidring - Lofer - B178	←	14:06	13:49	13:35
124,1	62,1	10,3	792	2. Bergwertung Waidring Cat. 4		14:22	14:04	13:48
128,8	57,4	4,7	662	Landesgrenze Salzburg		14:30	14:11	13:55
128,9	57,3	0,1	662	Fahrbahnteilung - rechts fahren		14:30	14:11	13:55
129,2	57,0	0,3	662	rechts Richtung Lofer - B311	→	14:31	14:11	13:55
129,5	56,7	0,3	654	Lofer		14:31	14:12	13:55
131,1	55,1	1,6	638	KV. 2. Ausfahrt rechts-Bad Reichenhall - B311	↔	14:34	14:14	13:58
131,8	54,4	0,7	649	2. Sprintwertung Lofer	St.KM 2,6	14:35	14:15	13:58
133,3	52,9	1,5	634	Einmündung in B178		14:37	14:17	14:00
139,2	47,0	5,9	552	rechts Abfahrt - Richtung Unken	→	14:46	14:25	14:08
141,9	44,3	2,7	552	links Richtung Bad Reichenhall - B178	←	14:51	14:29	14:12
142,7	43,5	0,8	570	links Richtung Meleck - B21a	←	14:52	14:30	14:13
142,9	43,3	0,2	575	Staatsgrenze Österreich - Deutschland - B21a	Übergabe Polizei	14:52	14:31	14:13
143,9	42,3	1,0	612	Meleck - Paß Stein		14:54	14:32	14:14
144,4	41,8	0,5	592	Fahrbahnteiler Einmündung Neue B21	←	14:55	14:33	14:15
148,1	38,1	3,7	490	Kreuzung links Ri. Inzell, Traunstein - B305	←	15:00	14:38	14:20
149,6	36,6	1,5	593	rechts Richtung Bad Reichenhall - B21	→	15:03	14:40	14:22
149,8	36,4	0,2	593	rechts Richtung Bad Reichenhall - B21	→	15:03	14:41	14:22
150,1	36,1	0,3	533	links auf ST 2101	←	15:04	14:41	14:22
159,7	26,5	9,6	490	Karlstein		15:19	14:55	14:35
160,9	25,3	1,2	485	Bad Reichenhall		15:21	14:56	14:36
161,1	25,1	0,2	485	Kreuzung Nonnerstraße		15:21	14:57	14:37
161,3	24,9	0,2	476	MP:	25 KM	15:21	14:57	14:37
161,7	24,5	0,4	476	Kreisverkehr gerade	↔	15:22	14:58	14:37
161,9	24,3	0,2	476	rechts Ri. Berchtesgadner Land - ST2101	→	15:22	14:58	14:38
162,4	23,8	0,5	476	3. Sprintwertung Badreichenhall		15:23	14:59	14:38
163,6	22,6	1,2	508	Bayerisch Gmain - B20		15:25	15:00	14:40
164,1	22,1	0,5	542	Abzweigung links Richtung Großgmain	←	15:26	15:01	14:41
164,8	21,4	0,7	523	rechts FT-Grenzübergang Österreich	Übergabe Polizei	15:27	15:02	14:41
166,3	19,9	1,5	534	OE Großgmain	20 KM	15:29	15:04	14:43
166,8	19,4	0,5	544	Hinterreit - L114		15:30	15:05	14:44
168,7	17,5	1,9	507	rechts Richtung Grödig - L237	→	15:33	15:08	14:47
174,9	11,3	6,2	514	Fürstenbrunn		15:43	15:16	14:55
177,0	9,2	2,1	440	Glanegg		15:46	15:19	14:57
178,5	7,7	1,5	445	Grödig		15:48	15:22	14:59
178,8	7,4	0,3	436	links in die Eichetstr. Ri. Salzburg	←	15:49	15:22	15:00
180,5	5,7	1,7	436	Berchtesgadnerstraße		15:52	15:24	15:02
182,0	4,2	1,5	434	Salzburg		15:54	15:27	15:04
183,3	2,9	1,3	428	Nonntalerhauptstraße	3 KM	15:56	15:28	15:06
184,3	1,9	1,0	420	Kreuzung mit Ampel	2 KM	15:58	15:30	15:07
184,8	1,4	0,5	417	Kurve rechts - Erzabt Klotz Straße	→	15:58	15:31	15:08
185,1	1,1	0,3	411	links in die Petrusbrunnstraße	←	15:59	15:31	15:08
185,3	0,9	0,2	413	GERADE Fahrbahnteiler	1 KM	15:59	15:31	15:08
185,7	0,5	0,4	412	links auf Rudolfskai	←	16:00	15:32	15:09
186,2	0,0	0,5	412	ZIEL Rudolfskai Haus Nr. 34		16:01	15:33	15:09